

POLSKIE TOWARZYSTWO TURYSTYCZNO-KRAJOZNAWCZE
ODDZIAŁ w ZAWIERCIU

REGULAMIN

XLII OGÓLNOPOLSKI WYSOKOKWALIFIKOWANY RAJD PIESZY

JURA 2001



8 – 21 LIPCA 2001 r. Łazy k/ZAWIERCIA

KALENDARIUM OWRP

I	1960	Wyżyna Krakowsko – Częstochowska	Złoty Potok
II	1961	Roztocze	Zwierzyniec
III	1962	Mazury Garbate	Węgorzewo
IV	1963	Pojezierze Suwalsko – Augustowskie	Suwałki
V	1964	Ziemia Lubelska	Zemborzyce
VI	1965	Dolny Śląsk	Jezioro Witka
VII	1966	Kaszuby	Sopot
VIII	1967	Ziemia Łódzka	Działoszyn
IX	1968	Pogórze Dynowskie	Dynów
X	1969	Wyżyna Ińska	Szadzko
XI	1970	Pojezierze Trzcianeckie	Krzyż
XII	1971	Kurpie	Nowogród
XIII	1972	Bory Dolnośląskie	Bolesławiec
XIV	1973	Wysoczyzna Elbląska	Kadyny
XV	1974	Roztocze	Zamość
XVI	1975	Nizina Szczecińska	Moryń
XVII	1976	Południowe Mazowsze	Szydłowiec
XVIII	1977	Nizina Śląska	Rokitki
XIX	1978	Ziemia Opolska	Otmuchów
XX	1979	Ziemia Chełmska i Podlasie	Chełm
XXI	1980	Warmia i Mazury	Olsztyn
XXII	1981	Jura Krakowsko – Wieluńska	Olsztyn
XXIII	1982	Mazury	Augustów
XXIV	1983	Ziemia Chełmińska	Toruń
XXV	1984	Wielkopolska	Bucharzewo
XXVI	1985	Ziemia Elbląska	Elbląg
XXVII	1986	Ziemia Lubelska	Dęblin
XXVIII	1987	Góry Świętokrzyskie	Suchedniów
XXIX	1988	Ziemia Białostocka	Białowieża
XXX	1989	Ziemia Lubuska	Kostrzyń
XXXI	1990	Ziemia Radomska	Przysucha
XXXII	1991	Ziemia Toruńska	Toruń
XXXIII	1992	Pomorze	Dąbki
XXXIV	1993	Górny Śląsk	Świerklaniec
XXXV	1994	Środkowe Nadodrze	Zielona Góra
XXXVI	1995	Ziemia Lubelska	Lublin
XXXVII	1996	Ziemia Suwalska	Augustów
XXXVIII	1997	Ziemia Toruńska	Toruń
XXXIX	1998	Ziemia Gdańska	Gdańsk
XL	1999	Podlasie	Supraśl
XLI	2000	Ziemia Radomska	Warka
XLII	2001	Jura Krakowsko - Wieluńska	Łazy

REGULAMIN

XLII, ale pierwszego w nowym wieku Ogólnopolskiego Wysokokwalifikowanego Rajdu Pieszego "JURA 2001"

OWRP ma już długą historię, odbywa się co roku w innym regionie kraju od 1960r. Pierwszy rajd prowadził po Jurze, w nowy wiek i tysiąclecie wkraczamy też trasami po Wyżynie Krakowsko – Częstochowsko – Wieluńskiej. Po raz pierwszy na mecie rajdu będzie możliwość poszerzania uprawnień przodowniczych.

1. Cele Rajdu

- promocja turystyczna Wyżyny* Krakowsko-Wieluńskiej zwanej popularnie JURĄ
- poznanie walorów przyrodniczych, historycznych i krajoznawczych Jury
- uczczenie 95-lecia powstania PTK przez pogadankę i złożenie kwiatów pod historyczną tablicą na zamku Ogrodzieniec
- czynny wypoczynek
- zdobywanie odznak turystycznych

2. Patronat Honorowy

Marszałek Województwa Śląskiego Jan OLBRYCHT

Marszałek Województwa Małopolskiego Marek NAWARA

Starosta Powiatu Zawierciańskiego Leszek WOJDAS

Przewodniczący Zarządu Związku Gmin Jurajskich Adam MARKOWSKI

3. Organizatorzy:

Na zlecenie Komisji Turystyki Pieszej Zarządu Głównego Polskiego Towarzystwa Turystyczno Krajoznawczego rajd organizuje Oddział PTTK w Zawierciu – Klub Turystyczny "Ostańce" . Metę współorganizuje Urząd Miasta i Gminy Łazy.

W organizacji rajdu pomagają Oddziały PTTK w Krakowie, Chrzanowie, Olkuszu, Częstochowie i Wieluniu, a także władze gmin i powiatów, przez które rajd prowadzi.

Są to powiaty: krakowski, olkuski, chrzanowski, zawierciański, myszkowski, częstochowski, pajęczański i wieluński oraz gminy: Kraków, Skąta, Krzeszowice, Chrzanów, Alwernia, Babice, Sułoszowa, Wielka Wieś,

Jerzmanowice, Olkusz, Trzyciąż, Klucze, Wolbrom, Pilica, Ogrodzieniec, Zawiercie, Kroczyce, Żarki, Niegowa, Janów, Olsztyn, Mstów, Częstochowa, Kruszyna, Nowa Brzeźnica, Działoszyn, Mierzyce, Wieluń.

Włączają się w organizację rajdu także: Związek Gmin Jurajskich, Ojcowski Park Narodowy, Zespół Jurajskich Parków Krajobrazowych Woj. Małopolskiego, Zespół Parków Krajobrazowych Woj. Śląskiego, Związek Biegu na Orientację Okręg Małopolski, Spółka "Zamek" w Ogrodzieńcu.

4. Kierownictwo Rajdu

Komandor : **Andrzej Stróżecki**

Z-ca Komandora : **Jan Janeczek**

Kwatermistrz : **Danuta Labocha**

Kierownik Mety : **Andrzej Gudyś**

Sekretarz : **Barbara Balewicz**

Skarbnik : **Wanda Frań**

Kierownicy tras:

IA: Grażyna i Jerzy Mazur

IB: Włodzimierz Kruk i Danuta Boguszewska

IC: Joanna i Sławomir Kuta,

II: Marcin Wasik i Jarosław Wesołowski

5. Termin i meta rajdu

8-21 lipca 2001r po niezwykle atrakcyjnych terenach Wyżyny Krakowsko – Wieluńskiej, od Wielunia i Częstochowy po Kraków.

Meta w Łazach koło Zawiercia na stadionie /do stacji PKP ok. 0,8 km/ w sobotę 21 lipca, w godzinach wieczornych zakończenie i rozdanie nagród, grochówka i ognisko.

6. Warunki uczestnictwa

* uczestnikami rajdu mogą być turyści indywidualni lub drużyny reprezentujące jednostki PTTK lub inne organizacje.

* osoby niepełnoletnie mogą brać udział w rajdzie jedynie pod opieką i na odpowiedzialność osób dorosłych

* warunkiem przyjęcia na rajd jest przysłanie w terminie zgłoszenia i opłacenie wpisowego

* ilość miejsc na każdej z tras jest ograniczona, o przyjęciu decyduje kolejność zgłoszeń, w przypadku braku miejsc na danej trasie drużyna może być przesunięta na inną trasę lub nie przyjęta na rajd

7. Trasy rajdu:

I A "Jurajska cicha" 14-dniowa /z przestrzeganiem ciszy nocnej/, 278km

- 8.VII Olsztyn – Kusięta – Zielona Góra – **CZĘSTOCHOWA**, powrót autobusem miejskim, 20 km
- 9.VII Olsztyn – Sokole Góry – Zrębice – **Złoty Potok** 19 km
- 10.VII **Złoty Potok** – Suliszowice – Ostrężnik – Trzebnów – **Leśniów** 17 km
- 11.VII **Leśniów** – Łutowiec – Mirów – Bobolice – Zdów – **Podlesice** 20 km
- 12.VII **Podlesice** – Apteka – Zamek Morsko – Okiennik – Skarżyce – Karlin – **Podzamcze** 20 km
- 13.VII **Podzamcze** – Pilica – Smoleń – **Złożeniec** 17 km
- 14.VII **Złożeniec** – Grodzisko – Ruska Góra – Straszakowe Skały – Ryczów – **Złożeniec** 15 km
- 15.VII **Złożeniec** – Dłużec – Wolbrom – Głanów – **Imbramowice** 27 km
- 16.VII **Imbramowice** – Tarnawa – Pieskowa Skała – Ojców – **Wola Kalinowska** 20 km
- 17.VII **Wola Kalinowska** – Dol. Saspowska – Ojców – Murownia – Jaskinia Wierchowska Górna – Żelków – Dół – **Będkowice** 20 km
- 18.VII zwiedzanie **KRAKOWA** lub : Będkowice – Szklary – Paczółtowice – Czerna – Dębnik – Dol. Raclawki – Dol. Szklarki - Dol. Będkowska – **Będkowice** 20 km
- 19.VII **Będkowice** – Łazy – Jerzmanowice – Raclawice – Gorenice – **Olkusz** 23 km
- 20.VII **Olkusz** – Rabsztyn – Januszkowa Góra – Jaroszewiec – **Kluźce** 20 km
- 21.VII **Kluźce** – Pustynia Błędownska – Chechło – Grabowa – **Łazy** 20 km

I Bis "Jurajska z Garbem" 14-dniowa 307 km

- 8.VII Olsztyn - przejazd do Częstochowy - Zielona Góra – Kusięta – **Olsztyn** 20 km
- 9.VII Olsztyn – Sokole Góry – Zrębice – Złoty Potok – Źródła Zygmunta – **Ludwinów** 22 km
- 10.VII **Ludwinów** – Trzebnów – Czatachowa – Przewodzisowice – Leśniów – **Mirów** 17 km
- 11.VII **Mirów** – Bobolice – Góra Zborów – Skały Rzędkowickie – **Podlesice** 20 km
- 12.VII **Podlesice** – Zamek Morsko – Okiennik – Skarżyce – Kromolów – **Podzamcze** 20 km

13.VII	Podzamcze – Pilica – Smoleń – Bydlin	23 km
14.VII	Bydlin – Golczowice – Rabsztyn – Kosmolów	22 km
15.VII	Kosmolów – Sułoszowa – Pieskowa Skała – Ojców – Wola Kalinowska	20 km
16.VII	Wola Kalinowska – Ojców – J. Wierzchowska – Dol.Kobyłańska – Będkowice	18 km
17.VII	Będkowice – Dol. Będkowska – Dol. Szklarki – Dol. Raclawki – Czerna – Krzeszowice – Tenczynek	22 km
18.VII	zwiedzanie KRAKOWA lub: Tenczynek – Dol. Brzoskwini – Dol. Mnikowska – Zimny Dół – Sanka – Tenczynek	25 km
19.VII	dojazd do Chrzanowa – Bukowica – Wygieźłów Skansen – Lipowiec – Alwernia – Zamek Rudno – Tenczynek	30 km
20.VII	Tenczynek – Wola Filipowska – Płoki – Pustynia Starczynowska – Olkusz	28 km
21.VII	dojazd do Klucz – Pustynia Błędowska – Chechło – Grabowa – Łazy	20 km

I Cis "Orientacyjno Jurajska" 14 dniowa
/z przejściami wg mapy dla chętnych/ **283km**

8.VII	Kusięta Nowe – przejazd do Częstochowy. Częstochowa – Zielona Góra – Kusięta	13 km
9.VII	Kusięta – Olsztyn – Sokole Góry – Żrębice – Brus – Siedlec	17 km
10.VII	Siedlec – Suliszowice – Ostrężnik – Złoty Potok – Ludwinów	16 km
11.VII	Ludwinów – Niegowa – Mirów – Bobolice – Kostkowice	19 km
12.VII	Kostkowice – Skały Kroczyckie - Zamek Morsko – Okiennik – Kalinówka – Siamoszyce	20 km
13.VII	Siamoszyce – Mokrus – Giebło – Podzamcze – Żelazko	17 km
14.VII	Żelazko – Ryczów – Pilica – Smoleń – Grodzisko – Ruska Góra – Żelazko	26 km
15.VII	Żelazko – Świniuszka – Wzgórza Żarów – Wielki Cisownik – Żelazko	14 km
16.VII	Żelazko – Stoki Kwaśniowskie – Bydlin – Rabsztyn – Kosmolów	29 km

- 17.VII **Kosmolów** – Sułoszowa – Pieskowa Skała – Ojców –
Wola Kalinowska 22km
- 18.VII **Wola Kalinowska** – Dol. Sąspowska – Ojców – Dol. Prądnika –
Korzkiew – Hamernia – Dol. Kluczwoły – Jaskinia Wierzchowska
Górna – Skałka 513 – **Wola Kalinowska** 27 km
- 19.VII **Wola** – Jerzmanowice – Dol. Szklarki – Dol. Będkowska –
Dol. Kobyłańska – **Będkowiec** 16 km
- 20.VII **Będkowiec** – Szklary – Raclawice – Zawada – Osiek – Olkusz –
Pomorzany 25 km
- 21.VII **Pomorzany** – Pustynia Błędowska – Błędów – **Łazy** 22 km

II. "Wieluńska" 13-dniowa 285km

- 9.VII **Strugi Jajczaki** /stacja kolejowa Pątnów Wieluński/ - Kamionka –
Kadłub – Ożarów – Grębień – Popowice – **Jajczaki** 29 km
- 10.VII. **Jajczaki** – Pątnów PKP, dojazd do Wielunia, zwiedzanie miasta –
Ruda – **Jajczaki** 14 km
- 11.VII **Jajczaki** – Łaszew – Przewóz – Góra Zelce – **Raciszyn** 24 km
- 12.VII **Raciszyn** – Wąsosz – Kule – Ważne Młyny – **Prusicko** 29 km
- 13.VII **Prusicko** – Kruszyna – Borowno – Wancierzów – **Mstów** 28 km
- 14.VII dojazd do **CZĘSTOCHOWY**, zwiedzanie,
dojście szlakiem czerwonym do **Mstowa** 16 km
- 15.VII **Mstów** – Olsztyn – Sokole Góry – Zrębice – **Złoty Potok** 26 km
- 16.VII **Złoty Potok** – Br. Twardowskiego – Suliszowice – Ostrężnik –
Gorzków – **Złoty Potok** 17 km
- 17.VII **Złoty Potok** – Ostrężnik – Trzebnów – Przewodziszwice –
Leśniów – Żarki – **Leśniów** 18 km
- 18.VII **Leśniów** – Łutowiec – Mirów – Bobolice – Zdów – **Podlesice** 20 km
- 19.VII **Podlesice** – Góra Apteka – Zamek Morsko – Okiennik – Karlin –
Podzamecze 18 km
- 20.VII **Podzamecze** – Pilica – Smoleń – Ryczów – **Podzamecze** 26 km
- 21.VII **Podzamecze** – Żelazko – Góra Chełm – Centuria –
Rokitno – **Łazy** 20 km

II Bis "Częstochowska" 8-dniowa, dołączona do "Wieluńskiej" 161km

14.VII	dojazd do CZĘSTOCHOWY , zwiedzanie, dojście szlakiem czerwonym do Mstowa	16 km
15.VII	Mstów – Olsztyn – Sokole Góry – Zrębiany – Złoty Potok	26 km
16.VII	Złoty Potok – Br.Twardowskiego – Suliszowice – Ostrężnik – Gorzaków – Złoty Potok	17 km
17.VII	Złoty Potok – Ostrężnik – Trzebnów – Przewodzisławice – Leśniów – Żarki – Leśniów	18 km
18.VII	Leśniów – Łutowiec – Mirów – Bobolice – Zdów – Podlesice	20 km
19.VII	Podlesice – Góra Apteka – Zamek Morsko – Okiennik – Karlin – Podzamcze	18 km
20.VII	Podzamcze – Pilica – Smoleń – Ryczów – Podzamcze	26 km
21.VII	Podzamcze – Żelazko – Góra Chełm – Centuria – Rokitno Szlacheckie – Łazy	20 km

8. Konkursy

- konkurs krajoznawczy
- konkurs na piosenkę rajdową
- konkurs na najstarszego i najmłodszego uczestnika, ale z oficjalnie zgłoszonych na rajd.

9. Zgłoszenia i wpisowe

Zgłoszenia na kartach zgłoszeń do dnia 30 kwietnia 2001r na adres:

Oddział PTTK 42-400 ZAWIERCIE ul. Sikorskiego 6
tel. 0-32-6721841

z równoczesną wpłatą wpisowego na konto:

Bank Śląski K-ce O/Zawiercie 10501591-800652075
z zaznaczeniem "**OWRP**"

<u>Wysokość wpisowego:</u>	trasy I i II	trasa II Bis
przodownicy honorowi TP	100 zł	70 zł
przodownicy TP	170 zł	110 zł
członkowie PTTK	180 zł	120 zł
pozostali uczestnicy	200 zł	140 zł

10. Świadczenia

W ramach wpisowego uczestnicy otrzymują:

- miejsca na rozbicie namiotu
- przewóz sprzętu biwakowego i ekwipunku na trasach
- materiały krajoznawcze
- metalowy znaczek rajdowy i koszulkę
- zniżkę PKP na dojazd i powrót /wg zapotrzebowania przy zgłoszeniu/
- ubezpieczenie od NW
- grochówkę na mecie

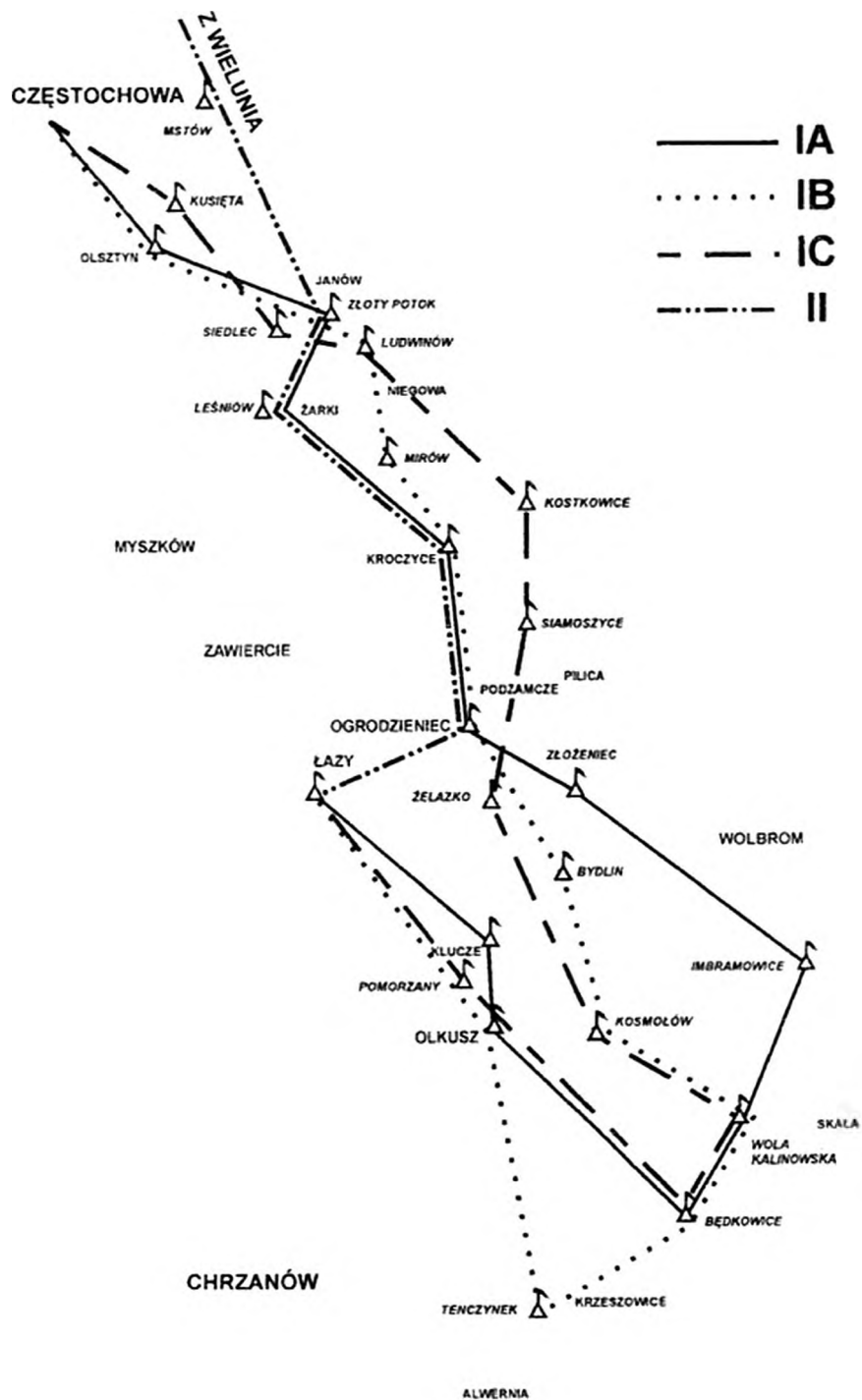
Uwaga: wstępy i przewodnicy po Krakowie za dodatkową opłatą /z komnatami Wawelskimi 40 zł/os., bez komnat 15zł/os /.


11. Obowiązki uczestników

- posiadanie sprzętu biwakowego, apteczki na drużynę i odpowiedniego ubioru dostosowanego do zmiennych warunków atmosferycznych
- posiadanie ważnego dokumentu stwierdzającego tożsamość i dokumentu upoważniającego do zniżki / w przypadku jego braku należy uzupełnić wpłatę/
- przestrzeganie poleceń kierownictwa rajdu
- przestrzeganie przepisów ruchu drogowego, przeciwpożarowych, obowiązujących w parkach krajobrazowych i narodowym i postanowień Karty Turysty
- kulturalne zachowanie na trasach i biwakach

12. Postanowienia końcowe

- organizatorzy zapewniają jedynie turystyczne warunki pobytu na rajdzie
- wyżywienie uczestnicy organizują we własnym zakresie
- posiadany bagaż należy ubezpieczyć we własnym zakresie
- uczestnicy odpowiadają za szkody wyrządzone przez siebie wobec innych uczestników i osób trzecich
- w razie drastycznych naruszeń niniejszego Regulaminu i nadużywania alkoholu winni uczestnicy mogą być usunięci z rajdu
- interpretacja niniejszego Regulaminu należy wyłącznie do organizatorów.





PROHURSEM®

ZAKŁAD PRODUKCYJNO - REMONTOWO - HANDLOWY

VOBIS



TOWARZYSTWO UBEZPIECZEŃ I REASEKURACJI S.A.

WARTA
ROK ZAŁOŻENIA 1920



ZAKŁAD REMONTOWO-TECHNICZNY

TedPol
inż. Tadeusz Trepka


zawiercie
Crystal




PRZĘDZALNIA
ZAWIERCIE



AWBUD



 **HUTA ZAWIERCIE S.A.** Grupa Impexmetal



COMPASS s.c.



FIRMA POLIGRAFICZNO-HANDLOWA

ANRO®

solidna marka